

# Les Canyons Pyrénéens





**Du 23 au 29 Mai 2026**


**7 JOURS / 6 NUITS** 

Plongez au cœur des majestueuses Pyrénées espagnoles pour une aventure inoubliable à travers des paysages à couper le souffle et des sites historiques fascinants. De Torla aux gorges impressionnantes d'Anisclo, en passant par la vallée d'Ordesa et le charmant village médiéval d'Ainsa, chaque journée promet des découvertes enrichissantes et des panoramas époustoufflants. Que vous soyez randonneur novice ou expérimenté, ce séjour offre des itinéraires adaptés à tous les niveaux pour explorer les merveilles naturelles et culturelles de cette région exceptionnelle.



## Les Plus Sud Evasion :

-  Logement à Torla : plus beau village pittoresque d'Ordesa
-  Les impressionnantes Gorges d'Anisclo
-  Visite du village médiéval d'Ainsa
-  3 guides – 3 niveaux en randonnées



## Prix par personne :

|                                      |                                    |
|--------------------------------------|------------------------------------|
| <b>1 055 €*</b><br>Base 35 personnes | <b>919 €*</b><br>Base 45 personnes |
|--------------------------------------|------------------------------------|

*Maxi 49 pers.*



## JOUR 1 : DEPART VERS LA RÉGION DE TORLA

Départ le matin en autocar en direction de la frontière espagnole. Déjeuner libre en cours de route. Arrivée dans la région de Torla. Installation à l'hôtel. Dîner et nuit.

## JOUR 2 : RANDONNÉE AU CHEMIN DE TURIETO

Petit déjeuner. Départ de Torla en empruntant le chemin de Turieto vers la Pradera d'Ordesa, passage le long de la rivière Ara, entrée dans le Parc par un chemin forestier en longeant la rivière Arazas. Découverte de cascades. Déjeuner sous forme de panier repas en cours de randonnée. Retour à l'hôtel en autocar. Dîner et nuit.

*Niveau Facile :  Dénivelé : 300 mètres  Temps de marche : 3 heures*

*Niveau Moyen :  Dénivelé : 450 mètres  Temps de marche : 3 heures*



*Niveau Moyen + :  Dénivelé : 500 mètres  Temps de marche : 5 heures*

## JOUR 3 : RANDONNÉE A LA VALLÉE D'ORDESA

Après le petit déjeuner, départ en autocar en direction du Parc National d'Ordesa. Randonnée dans la vallée : vous découvrirez les Cascades d'El Estrecho et de La Cueva. Continuation vers la Cola de Caballo. Déjeuner sous forme de panier repas en cours de randonnée. Retour à l'hôtel. Dîner et nuit.

*Niveau Facile :  Dénivelé : 100 mètres  Temps de marche : 4 heures*

*Niveau Moyen :  Dénivelé : 350 mètres  Temps de marche : 5 heures*

*Niveau Moyen + :  Dénivelé : 600 mètres  Temps de marche : 6h30*



## JOUR 4 : JOURNÉE TOURISTIQUE A AINSA



Petit déjeuner et départ pour Ainsa. Visite d'un monument emblématique de Ainsa : la Cruz Cubierta. Visite du musée d'art et métiers d'Ainsa. Déjeuner au restaurant. Après-midi : découverte de la ville médiévale. Au XI<sup>ème</sup> siècle, elle fut capitale du royaume de Sobrarbe avant d'être incorporée au royaume d'Aragon. Découverte du château avec ses fortifications, son église, sa Plaza Mayor et ses petites ruelles. Temps libre dans le village. Retour à l'hôtel. Dîner et nuit.


## JOUR 5 : RANDONNÉE AUX CANYONS D'ANISCLO


Après le petit déjeuner, départ en autocar. Journée de randonnée. Les gorges d'Anisclo sont profondes et impressionnantes par leurs dimensions avec des parois pouvant aller à plus de 1 000 mètres. L'eau est l'élément central de l'histoire géologique de ces lieux. Elle a creusé ce canyon et tous ceux du Haut Aragon. Ce milieu humide permet ainsi de conserver une faune et une flore particulièrement riches. Les plantes sont diverses et variées. Levez la tête ! Peut-être aurez-vous la chance de voir un des nombreux rapaces tournoyant dans les courants d'air chaud du canyon. Déjeuner sous forme de panier repas en cours de randonnée. En fin de journée, retour à l'hôtel. Dîner et nuit.

*Niveau Facile :  Dénivelé : 150/200 mètres  Temps de marche : 5 heures*

*Niveau Moyen :  Dénivelé : 350/400 mètres  Temps de marche : 5 heures*

*Niveau Moyen + :  Dénivelé : 750/800 mètres  Temps de marche : 6 heures*





## JOUR 6 : RANDONNÉE A SAN NICOLAS DE BUJARUELO / LA VALLEE D'OTAL

Petit déjeuner. Départ en véhicule 4X4 pour se rendre dans la vallée. Randonnée dans la vallée d'Otal. Très belle région de la vallée de la rivière Ara riche en histoire. Déjeuner sous forme de panier repas en cours de randonnée. Retour en véhicule 4X4 à l'hôtel dans l'après-midi. Dîner et nuit.

*Niveau Facile : 🏔️ Dénivelé : 200 mètres ⌚ Temps de marche : 5 heures*

*Niveau Facile : 🏔️ Dénivelé : 300 mètres ⌚ Temps de marche : 5 heures*

*Niveau Moyen : 🏔️ Dénivelé : 450 mètres ⌚ Temps de marche : 5h30*

## JOUR 7 : RETOUR 🚌

Après le petit déjeuner, départ pour la France. Déjeuner libre en cours de route. Continuation en direction de votre localité.

### CE PROGRAMME COMPREND :

- ✓ Le transport en autocar de tourisme
- ✓ L'hébergement en hôtel 2 étoiles dans la région de Torla base chambre double
- ✓ La pension complète du dîner du 1er jour au petit déjeuner du dernier jour et les paniers repas pour les jours de randonnées
- ✓ Les boissons aux dîners (1/4 de vin)
- ✓ La taxe de séjour
- ✓ Les services de 3 guides pour les randonnées (1 guide pour 15 personnes environ, avec 3 niveaux FACILE, MOYEN et MOYEN+)
- ✓ Le déjeuner à Ainsa avec ¼ de vin le jour 4
- ✓ La guide pour la journée tourisme Jour 4 avec entrée au musée
- ✓ Les transports en véhicule 4X4 aller/retour pour le jour 6
- ✓ Les entrées dans les parcs nationaux.

### CE PROGRAMME NE COMPREND PAS :

- ✗ Le supplément chambre individuelle : 250 € (nombre limité, nous consulter)
- ✗ Les déjeuners jours 1 et 7 en cours de route
- ✗ La taxe de séjour (pas de taxe à ce jour)
- ✗ L'assurance annulation : 35 € par personne ( facultative, nominative et non remboursable)
- ✗ L'assurance assistance rapatriement : 10 € par personne (facultative, nominative, non remboursable).

## COUPON REPONSE

**A RENVOYER À : Mr DENIS et Mr DESPLANQUES**

« Randonnées Pédestres de Roumazière Louber »

OUI, je suis intéressé(e) par ce voyage

Je désire réserver \_ \_ \_ \_ places

NOMS et Prénoms : \_ \_ \_ \_ \_

Adresse : \_ \_ \_ \_ \_

\_ \_ \_ \_ \_

\_ \_ \_ \_ \_

Téléphone : \_ \_ \_ \_ \_

Courriel : \_ \_ \_ \_ \_

Informations importantes à nous signaler : \_ \_ \_ \_ \_

\_ \_ \_ \_ \_

### Suppléments et assurances (facultatives) :

- Je souhaite souscrire l'assurance annulation chez SUD EVASION (35 €/pers)
- Je souhaite souscrire l'assurance rapatriement chez SUD EVASION (10 €/pers)
- Je souhaite une chambre individuelle\* (250 €)

\*Sous réserve de disponibilité hôtelière : nous consulter au préalable

# Canyons Pyrénéens

**Du 23 au 29 Mai 2026**  
7 JOURS / 6 NUITS

**1 055€**  
Base 35 personnes

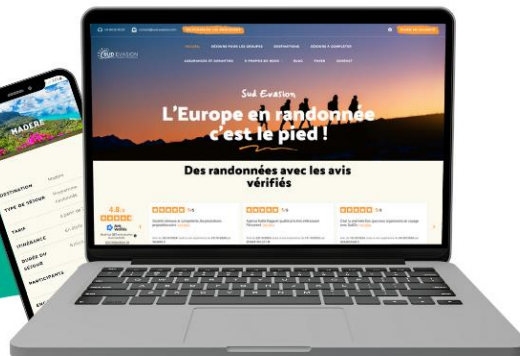
## MODALITES DE REGLEMENT

### **EN CHEQUES A L'ORDRE DE SUD EVASION :**

- 147 € (1er chèque) encaissé à l'inscription
  - + Plus le montant de l'assurance que vous souhaitez souscrire
- 147 € (2ème chèque) encaissé au 15 Octobre 2025
- 147 € (3ème chèque) encaissé au 15 Novembre 2025
- 147 € (4ème chèque) encaissé au 15 Janvier 2026
- 147 € (5ème chèque) encaissé au 15 Février 2026
- 147 € (6ème chèque) encaissé au 15 Mars 2026
- Le Solde** (7ème chèque) encaissé au 15 Avril 2026

- Moins 136 € /pers. au dernier règlement  
(Si vous êtes plus de 45 participants)

*ou Rendez-vous sur*  
**www.sud-evasion.com**



### **EN CARTE BANCAIRE\* SUR NOTRE SITE INTERNET :**

205 € à l'inscription / 205 € au 15 Novembre 2025, au 15 Janvier, au 15 Mars et **le Solde** au 15 Avril 2026.


\*Après réception de votre numéro de dossier

Les tarifs de nos séjours sont établis en date du 10 Février 2025, lors de la conception de notre brochure 2026, ils sont estimés au plus juste en fonction de l'actualité économique (inflation, carburant, taxes...).

Nous ne pouvons donc pas garantir l'exactitude de nos tarifs aussi tôt à l'avance, par conséquent le prix du voyage sera affiné si besoin.

Carte d'identité ou Passeport en cours de validité / Carte Européenne d'assurance maladie conseillée.

Les randonnées peuvent être modifiées selon le niveau du groupe et les conditions météorologiques.

 250 Chemin de Talud - BP 20014 - 84201 CARPENTRAS CEDEX

 [www.sud-evasion.com](http://www.sud-evasion.com)  [contact@sud-evasion.com](mailto:contact@sud-evasion.com)